

COMUNE DI CONTIGLIANO

Piazza Fiume- CONTIGLIANO (RI) TEL 0746/707362 FAX 0746/706023

(Provincia di Rieti)

Ord.n. 113 / 2016

IL SINDACO

RILEVATO che in conseguenza delle forti piogge del 13 settembre scorso, che hanno comportato il fuori servizio delle fognature per raggiunti limiti di portata con l'allagamento di diverse strade del capoluogo e altri danni, si è verificato in particolare il rigurgito nelle abitazioni site in Via Dr. Renato Balducci e in Via F. Milardi a causa della insufficienza del collettore fognario di Via Dr. Renato Balducci a smaltire il deflusso delle acque meteoriche in caso di eventi eccezionali, come quello occorso;

DATO ATTO che:

- con Deliberazione di Consiglio Comunale n. 32 del 04.11.2015 e Deliberazione di Giunta Comunale n. 5 del 09.02.2016 è stata stabilita la realizzazione di un nuovo collettore fognario in loc. Campore, da Via Grossi a Via Campo Boario a cura e spese della ditta Housegest Italia s.r.l. di Roma;
- il progetto esecutivo denominato per i lavori di realizzazione "Fognatura pubblica in loc. Campore" a firma dell'Arch. Paolo Lancia di Contigliano, depositato dalla ditta Housegest Italia con prot. n. 4185 del 30.05.2016 è stato approvato con Deliberazione di Giunta Comunale n. 69 del 15.09.2016, previo parere positivo espresso dalla commissione edilizia in data 04.08.2016, ai sensi dell'art. 146 del D. Lgs. n. 42/2004, in merito alla compatibilità ambientale e paesaggistica dell'opera, con invio alla Soprintendenza archeologica belle arti e paesaggio per le province di Frosinone, Latina e Rieti con prot. n. 6431 del 09.09.2016 della proposta di autorizzazione paesaggistica del 02.09.2016 e parere archeologico espresso favorevolmente con nota del Ministero dei Beni e delle Attività Culturali e del Turismo - Soprintendenza archeologica belle arti e paesaggio per le province di Frosinone, Latina e Rieti, prot. MBAC-SABAP-LAZ n. 2181 del 08.09.2016, ricevuta ns prot. n. 6475 del 12.09.2016, a condizione che i movimenti terra siano eseguiti da un archeologo qualificato;
- con la stessa Deliberazione di Giunta Comunale n. 69 del 15.09.2016, dichiarata immediatamente eseguibile, è stata disposta la dichiarazione di pubblica utilità dell'opera ai sensi dell'art. 12 comma 1 lett. a) del D.P.R. 327/2001;
- per quanto sopra, ai fini della cantierabilità del progetto per la "Fognatura pubblica in loc. Campore" resterebbe da attendere unicamente il termine di 45 giorni dall'invio alla Soprintendenza archeologica belle arti e paesaggio per le province di Frosinone, Latina e Rieti della proposta di autorizzazione paesaggistica del 02.09.2016, non ancora trascorso;

CONSIDERATO che nei prossimi giorni, in particolare 17 e 18 settembre 2016, sono previste intense precipitazioni che potrebbero comportare nuovamente il fuori servizio delle fognature, con collasso in particolare del collettore fognario di Via Dr. Renato Balducci, con conseguenti

rigurgiti nei rami ad esso collegati, e che nel corso del prossimo autunno potranno verificarsi altri eventi di questo genere;

SENTITO l'Ufficio Tecnico Comunale che ha proposto come soluzione immediata, già efficacemente sperimentata in passato (vedi ordinanze sindacali n. 152 del 15.10.2012 e n. 140 del 15.10.2015), la realizzazione in loc. Campore, nel terreno identificato al foglio 30 part. n. 292, di uno scolmatore delle fognature delle acque chiare, in corrispondenza dell'innesto del ramo esistente sul il futuro ramo di Fognatura pubblica in loc. Campore e come soluzione definitiva da realizzare al più presto la costruzione del nuovo ramo di Fognatura pubblica in loc. Campore, come approvato con la delibera di Giunta Comunale n. 69 del 15.09.2016 in definitiva attuazione del verbale d'urgenza già redatto dal Responsabile dell'Area Tecnica Ing. Ivan Santocchi in data 16.10.2012 a seguito dei primi disservizi verificatisi in conseguenza degli eventi meteorici eccezionali occorsi nelle date del 13.09.2012 e 29.09.2012;

RITENUTO di dover agire in prevenzione di possibili danni e per la salvaguardia della pubblica incolumità e dell'igiene pubblica come segue:

- realizzazione entro la giornata di venerdì 16.09.2016 in loc. Campore, nel terreno identificato al foglio 30 part. n. 292, di uno scolmatore delle fognature delle acque chiare, in corrispondenza dell'innesto del ramo esistente sul il futuro ramo di Fognatura pubblica in loc. Campore;
- inizio nei giorni successivi e realizzazione entro il mese di ottobre 2016 dei lavori per la costruzione del nuovo ramo di Fognatura pubblica in loc. Campore, come approvato con la delibera di Giunta Comunale n. 69 del 15.09.2015;

DATO ATTO che:

- per l'esecuzione dei lavori suddetti è necessario eseguire prima l'accesso e l'occupazione temporanea del terreno distinto al foglio 30 part. n. 292 per la realizzazione dello scolmatore e successivamente sui terreni distinti al foglio 30 part. nn. 222, 224, 225, 293, 449, 640, intestati come da visure catastali allegate;
- all'atto dell'esecuzione dei lavori per la costruzione del nuovo ramo di Fognatura pubblica in loc. Campore i movimenti terra dovranno essere seguiti da un archeologo qualificato incaricato dal committente e operante sotto la direzione scientifica della Soprintendenza archeologica belle arti e paesaggio per le province di Frosinone, Latina e Rieti;
- alla ditta Housegest Italia s.r.l. di Roma, già sentita per le vie brevi e dichiaratasi disponibile a intervenire con immediatezza, faranno carico l'esecuzione dei lavori oltre gli incarichi per la direzione lavori e per l'archeologo e le indennità di occupazione;

VISTI gli artt. 50 e 54 del D.lgs.267/2000;

ORDINA

L'accesso e l'occupazione temporanea del terreno distinto al foglio 30 part. n. 292 per la realizzazione dello scolmatore e successivamente dei terreni distinti al foglio 30 part. nn. 222, 224, 225, 293, 449, 640, intestati come da visure catastali allegate;

La realizzazione entro la giornata di venerdì 16.09.2016 in loc. Campore, nel terreno identificato al foglio 30 part. n. 292, di uno scolmatore delle fognature delle acque chiare, in

corrispondenza dell'innesto del ramo esistente sul il futuro ramo di Fognatura pubblica in loc. Campore e l'inizio nei giorni successivi e realizzazione entro il mese di ottobre 2016 dei lavori per la costruzione del nuovo ramo di Fognatura pubblica in loc. Campore, come approvato con la delibera di Giunta Comunale n. 69 del 15.09.2016, a cura e spese della ditta Housegest Italia s.r.l. di Roma, che provvederà a comunicare la nomina della ditta appositamente incaricata dei lavori oltre gli incarichi per la direzione lavori (nella prima fase si intende incaricato della direzione dei lavori il progettista dell'opera Arch. Paolo Lancia di Contigliano) e per l'archeologo e le indennità di occupazione dei terreni privati.

Si dispone la notifica della presente ordinanza a cura del messo comunale:

- alla ditta Housegest Italia s.r.l. di Roma all'indirizzo PEC housegestitalia@interfreepec.it
- all'Arch. Paolo Lancia di Contigliano all'indirizzo PEC paolo.lancia2@archiworldpec.it
- agli intestatari dei terreni interessati all'indirizzo di cui all'elenco allegato
- all'Ufficio Tecnico Comunale e alla Polizia Municipale.

Contro la presente ordinanza è ammesso ricorso al Tar del Lazio nel termine di 60 gg dalla notificazione (legge 6 dicembre 1971, n. 1034) o, in via alternativa, ricorso straordinario al Presidente della Repubblica nel termine di 120 gg dalla notificazione (d.P.R. 24 novembre 1971, n.1199).

Dalla Residenza Municipale, li 15.09.2016

IL SINDACO
(Dr. Angelo Toni)

The image shows the official seal of the Municipality of Contigliano, which is circular and contains the text 'COMUNE DI CONTIGLIANO' around the perimeter. Overlaid on the seal is a handwritten signature in black ink, which appears to be 'Angelo Toni'.

INDIRIZZI PER LE NOTIFICHE DEI PROPRIETARI TERRIERI

GARBINI FRANCESCA	VIA COGNOLO N. 17
GARBINI MARIA TERESA	VIA CAIROLI N. 26
GARBINI MATILDE	VIA REGINA MARGHERITA N. 45
GARBINI MILENA	VIA REGINA MARGHERITA N. 45/A
GARBINI VITTORIO	VIA CASALINE N. 36
ROSATI ALESSANDRA	VIA LUIGI LILIO N. 45 – 00145 ROMA
ROSATI ILIA	VIALE MATTEUCCI N. 87
ROSATI LETIZIA	VIA TURANO N. 19 INT. 2
ROSATI MAURIZIO (EREDI)	VIA CASALETTI N. 671 – 00151 ROMA
LELLI LOREDANA	VOCABOLO PIANOZZA FRAZ. SAN FILIPPO N. 1
FRANCESCHINI ANNA	VIA DANTE ALIGHIERI N. 18
LAURENZI ROBERTO	VIALE ERITREA N. 99 – 00199 ROMA
CHIANI MARIA	VIA TURANO N. 2
CIPRIANI ANTONELLO	VIA IVREA N. 34 – 00183 ROMA
CIPRIANI DINO	VIA TURANO N. 2
CIPRIANI GIULIANA	VIA CRISTOFORO COLOMBO N. 183 – SCALA B INT. 17 – 00147 ROMA
CIPRIANI STEFANIA	VIA REGINA MARGHERITA N. 43
IACOBONI DONATELLA	VIA G. GARVO N. 15 – 02100 RIETI
IANNI GINO	VIA GIACOMO MATTEOTTI N. 58
IANNI IDA	VIA DELLA REPUBBLICA N. 55
ORAZI FRANCESCA	VIA DELLA REPUBBLICA N. 55



Direzione Provinciale di Rieti
Ufficio Provinciale - Territorio
Servizi Catastali

Data: 15/09/2016 - Ora: 16.20.56 Fine
Visura n.: T256949 Pag: 1

Visura per immobile

Situazione degli atti informatizzati al 15/09/2016

Dati della richiesta
Comune di CONTIGLIANO (Codice: C969)
Provincia di RIETI
Foglio: 30 Particella: 292

Catasto Terreni
Immobile


N.	DATI IDENTIFICATIVI			DATI CLASSAMENTO			DATI DERIVANTI DA			
	Foglio	Particella	Sub	Porz	Qualità Classe	Superficie(m²) ha are ca		Deduz	Reddito	
1	30	292	-	-	SEMIN ARBOR	53 70		Dominicale Euro 15,25 L. 29-535	Agrario Euro 20,80 L. 40-275	ISTRUMENTO (ATTO PUBBLICO) del 25/05/1998 in atti dal 05/11/1998 (n. 2980.3/1998)
Notifica Annotazioni Intestati passaggi intermedi da esaminare										

N.	DATI ANAGRAFICI	CODICE FISCALE	DIRITTI E ONERI REALI
1	GARBINI Francesca nata a RIETI il 10/10/1965	GRBFNC65R50H2820*	(1) Proprieta` per 48/240
2	GARBINI Maria Teresa nata a CONTIGLIANO il 27/10/1928	GRBMTR28R67C969N*	(1) Proprieta` per 18/240
3	GARBINI Matilde nata a CONTIGLIANO il 10/11/1929	GRBMLD29S50C969D*	(1) Proprieta` per 18/240
4	GARBINI Milena nata a CONTIGLIANO il 26/04/1938	GRBMLN38D66C969Y*	(1) Proprieta` per 18/240
5	GARBINI Vittorio nato a CONTIGLIANO il 30/01/1934	GRBYTR34A30C969U*	(1) Proprieta` per 18/240
6	IANNI Gino nato a RIETI il 06/10/1973	NNIGNI73R06H282Y*	(1) Proprieta` per 2/48
7	IANNI Ida nata a RIETI il 27/06/1964	NNIDIA64H67H282C*	(1) Proprieta` per 1/48
8	ORAZI Francesca nata a RIETI il 17/09/1984	RZOFNC84P57H282O*	(1) Proprieta` per 1/48
9	ROSATI Alessandra nata a ROMA il 05/08/1962	RSTLSN62M45H501S*	(1) Proprieta` per 15/240
10	ROSATI Ilija nata a ROMA il 05/08/1933	RSTLI33M45H501N*	(1) Proprieta` per 1/6
11	ROSATI Letizia nata a ROMA il 21/10/1940	RSTLTZ40R61H501D*	(1) Proprieta` per 30/240
12	ROSATI Maurizio nato a ROMA il 07/11/1966	RSTMRZ66S07H501Z*	(1) Proprieta` per 15/240
DATI DERIVANTI DA			
DENUNZIA (NEI PASSAGGI PER CAUSA DI MORTE) del 14/01/2016 protocollo n. RI0063567 in atti dal 23/08/2016 Registrazione: UU Sede: RIETI Volume: 9990 n: 896 del 17/06/2016 SUCC. TESTATA DI DIOCIAUTI ANNA MARIA (n. 5628.1/2016)			

Unità immobiliari n. 1

Visura telematica esente per fini istituzionali

* Codice Fiscale Validato in Anagrafe Tributaria



Direzione Provinciale di Rieti
Ufficio Provinciale - Territorio
Servizi Catastali

Data: 15/09/2016 - Ora: 16.22.43 Fine
Visura n.: T257961 Pag: 1

Visura per immobile

Situazione degli atti informatizzati al 15/09/2016

Dati della richiesta	Comune di CONTIGLIANO (Codice: C969)	
Catasto Terreni	Provincia di RIETI	
	Foglio: 30 Particella: 293	

Immobile

N.	DATI IDENTIFICATIVI			DATI CLASSAMENTO				DATI DERIVANTI DA	
	Foglio	Particella	Sub	Porz	Qualità Classe	Superficie(m²)	Deduz		Reddito
1	30	293		-	SEMIN ARBOR	16 40		Dominicale Euro 4,66 L. 9.020	Tabella di variazione del 19/04/1979 in atti dal 20/05/1981 (n. 179)
Notifica				Partita		5879			

INTESTATO

N.	LELLI Loredana nata in GRAN BRETAGNA-IRLANDA N. il 29/12/1963		DATI ANAGRAFICI		CODICE FISCALE	DIRITTI E ONERI REALI
1	ISTRUMENTO (ATTO PUBBLICO) del 12/09/1997 Voltura in atti dal 03/11/1998 Repertorio n.: 48679 Rogante: ANTONINO RANDO Sede: RIETI Registrazione: (n. 3256.1/1997)		LELLI DN63T 69Z1140*		LELLI DN63T 69Z1140*	(1) Proprietà per 1000/1000 in regime di comunione dei beni

Visura telematica esente per fini istituzionali
* Codice Fiscale Validato in Anagrafe Tributaria



Direzione Provinciale di Rieti
Ufficio Provinciale - Territorio
Servizi Catastali

Data: 15/09/2016 - Ora: 16.23.48 Fine
Visura n.: T258526 Pag: 1

Visura per immobile

Situazione degli atti informatizzati al 15/09/2016

Dati della richiesta	Comune di CONTIGLIANO (Codice: C969)		
Catasto Terreni	Provincia di RIETI		
Immobile	Foglio: 30 Particella: 224		

N.	DATI IDENTIFICATIVI			DATI CLASSAMENTO			DATI DERIVANTIDA			
	Foglio	Particella	Sub	Porz	Qualità Classe	Superficie(m ²) ha are ca		Deduz	Reddito	
1	30	224		-	SEMIN ARBOR	19 50		Dominicale Euro 5,54 L. 10.725	Agrario Euro 7,55 L. 14.625	Tabella di variazione del 19/04/1979 in atti dal 20/05/1981 (n. 179)
INTESTATI										

N.	DATI ANAGRAFICI		CODICE FISCALE	DIRITTI E ONERI REALI
1	FRANCESCHINI Anna nata a CONTIGLIANO il 11/09/1927		FRNNA27P51C969X*	(1) Proprieta per 1/2
2	LAURENZI Roberto nato a TERNI il 06/12/1951		LRNRR51T06L117B*	(1) Proprieta per 1/2
DATI DERIVANTI DA				
DENUNZIA (NEI PASSAGGI PER CAUSA DI MORTE) del 10/01/2002 protocollo n. 00128640 in atti dal 09/10/2002 Registrazione: UR Sede: TERNI Volume: 911 n. 99 del 20/06/2002 SUCCESSIONE DI LAURENZI VINCENZO (n. 8302.1/2002)				

Unità immobiliari n. 1

Visura telematica esente per fini istituzionali

* Codice Fiscale Validato in Anagrafe Tributaria



Direzione Provinciale di Rieti
 Ufficio Provinciale - Territorio
 Servizi Catastali

Data: 15/09/2016 - Ora: 16.25.38 Fine
 Visura n.: T259500 Pag: 1

Visura per immobile

Situazione degli atti informatizzati al 15/09/2016

Dati della richiesta		Comune di CONTIGLIANO (Codice: C969)	
Catasto Terreni		Provincia di RIETI	
Immobile		Foglio: 30 Particella: 225	

N.	DATI IDENTIFICATIVI			DATI CLASSAMENTO			DATI DERIVANTI DA			
	Foglio	Particella	Sub	Porz	Qualità Classe	Superficie(m²) ha are ca		Deduz	Reddito	
1	30	225		-	SEMINATIVO 4	16 20		Dominicale Euro 4,18 L. 8.100	Agrario Euro 5,02 L. 9.720	Impianto meccanografico del 20/05/1977
INTESTATI										

N.	DATI ANAGRAFICI		CODICE FISCALE	DIRITTI E ONERI REALI
1	FRANCESCHINI Anna nata a CONTIGLIANO il 11/09/1927		FRNNA27P51C969X*	(1) Proprieta per 1/2
2	LAURENZI Roberto nato a TERNI il 06/12/1951		LRNRR151T06L117B*	(1) Proprieta per 1/2
DATI DERIVANTI DA				
DENUNZIA (NEI PASSAGGI PER CAUSA DI MORTE) del 10/01/2002 protocollo n. 00128640 in atti dal 09/10/2002 Registrazione: UR Sede: TERNI Volume: 911 n: 99 del 20/06/2002 SUCCESSIONE DI LAURENZI VINCENZO (n. 8302.1/2002)				

Unità immobiliari n. 1

Visura telematica esente per fini istituzionali

* Codice Fiscale Validato in Anagrafe Tributaria

Visura per immobile

Situazione degli atti informatizzati al 15/09/2016

Dati della richiesta		Comune di CONTIGLIANO (Codice: C969)			
Catasto Terreni		Provincia di RIETI			
		Foglio: 30 Particella: 222			
Immobile					

N.	DATI IDENTIFICATIVI			DATI CLASSAMENTO			DATI DERIVANTI DA			
	Foglio	Particella	Sub	Porz	Qualità Classe	Superficie(m²)		Deduz	Reddito	
1	30	222		-	SEMINATIVO 4	58 10 ha arc ca		Dominicale Euro 15,00 L. 29.050	Agrario Euro 18,00 L. 34.860	FRAZIONAMENTO in atti dal 02/05/1988 (n. 5387)
Notifica										
Paritta										

N.	DATI ANAGRAFICI		CODICE FISCALE	DIRITTI E ONERI REALI
1	FRANCESCHINI Anna nata a CONTIGLIANO il 11/09/1927		FRNNA27P51C969X*	(1) Proprietà per 1/2
2	LAURENZI Roberto nato a TERNI il 06/12/1951		LRNRRT51T06L117B*	(1) Proprietà per 1/2
DATI DERIVANTI DA				
DENUNZIA (NEI PASSAGGI PER CAUSA DI MORTE) del 10/01/2002 protocollo n. 00128640 in atti dal 09/10/2002 Registrazione: UR Sede: TERNI Volume: 911 n. 99 del 20/06/2002 SUCESSIONE DI LAURENZI VINCENZO (n. 8302.1/2002)				

Unità immobiliari n. 1

Visura telematica esente per fini istituzionali

* Codice Fiscale Validato in Anagrafe Tributaria

Visura storica per immobile

Situazione degli atti informatizzati dall'impianto meccanografico al 15/09/2016

Dati della richiesta	Comune di CONTIGLIANO (Codice: C969)
Catasto Terreni	Provincia di RIETI Foglio: 30 Particella: 640

Numero di mappa soppresso dal 20/05/2014

N.	DATI IDENTIFICATIVI			DATI CLASSAMENTO			DATI DERIVANTI DA
	Foglio	Particella	Sub Porz	Qualità Classe	Superficie(m ²) ha arc ca	Deduz	
1	30	640	-	SOPPRESSO	00 00		Agrario
Notifica			Partita			0	
Annotazioni							
di immobile: particella generata da frazionamento valido ai soli fini comma 10 art. 30 d.p.r. 380/2001							

La soppressione ha originato e/o variato i seguenti immobili:

- foglio 30 particella 932 - foglio 30 particella 933

Situazione dell'Immobile dal 12/06/1996

N.	DATI IDENTIFICATIVI			DATI CLASSAMENTO			DATI DERIVANTI DA
	Foglio	Particella	Sub Porz	Qualità Classe	Superficie(m ²) ha arc ca	Deduz	
1	30	640	-	SEMINATIVO 4	1 04 62		Dominicale Euro 27,02 L. 52.310
Notifica			Partita			3927	
FRAZIONAMENTO del 12/06/1996 in atti dal 12/06/1996 (n. 2005.1/1996)							

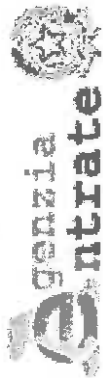
Nella variazione sono stati soppressi i seguenti immobili:

- foglio 30 particella 635

Sono stati inoltre variati i seguenti immobili:

- foglio 30 particella 641

L'intestazione alla data della richiesta deriva dai seguenti atti:



Direzione Provinciale di Rieti
Ufficio Provinciale - Territorio
Servizi Catastali

Visura storica per immobile

Situazione degli atti informatizzati dall'impianto meccanografico al 15/09/2016

Data: 15/09/2016 - Ora: 16.27.39

Visura n.: T260617 Pag: 2

Segue

Situazione degli intestati dal 12/06/1996

N.	DATI ANAGRAFICI		CODICE FISCALE	DIRITTI E ONERI REALI
	CHIAMI	DATA		
1	CHIAMI Maria nata a CONTIGLIANO il 23/10/1926		CHNMRA26R63C969E*	(1) Proprietà per 2/12 fino al 20/05/2014
2	CIPRIANI Antonello nato a CONTIGLIANO il 18/07/1962		CPRNML62L18C969H*	(1) Proprietà per 2/12 fino al 20/05/2014
3	CIPRIANI Dino nato a CONTIGLIANO il 22/05/1964		CPRDNI64E22C969O*	(1) Proprietà per 2/12 fino al 20/05/2014
4	CIPRIANI Giuliana nata a RIETI il 04/10/1956		CPRGLN56R44H282M*	(1) Proprietà per 3/12 fino al 20/05/2014
5	CIPRIANI Stefania nata a CONTIGLIANO il 16/04/1958		CPRSPFN58D56C969O*	(1) Proprietà per 3/12 fino al 20/05/2014
DATI DERIVANTI DA				
FRAZIONAMENTO del 12/06/1996 in atti dal 12/06/1996 Registrazione: (n. 2005.1/1996)				

Situazione dell'immobile che ha originato il precedente dal 07/06/1996

N.	DATI IDENTIFICATIVI				DATI CLASSAMENTO			DATI DERIVANTI DA		
	Foglio	Particella	Sub	Porz	Qualità Classe	Superficie(m ²) ha are ca	Deduz		Reddito	
1	30	635	-	SEMINATIVO	4	1 19 78		Dominicale L. 59.890	Agrario L. 71.868	VARIAZIONE D'UFFICIO in atti dal 07/06/1996 ISTANZA 954/96 (n. 1916.1/1996)
Notifica				Partita		3927				
Annotazioni		variata graficamente la particella 635 e soppressa la 502 per annullamento del v/f 81/77								

Sono stati inoltre variati i seguenti immobili:

- foglio 30 particella 188

Situazione dell'immobile dal 27/06/1995

N.	DATI IDENTIFICATIVI				DATI CLASSAMENTO			DATI DERIVANTI DA		
	Foglio	Particella	Sub	Porz	Qualità Classe	Superficie(m ²) ha are ca	Deduz		Reddito	
1	30	635	-	SEMINATIVO	4	1 19 78		Dominicale L. 59.890	Agrario L. 71.868	FRAZIONAMENTO del 27/06/1995 in atti dal 27/06/1995 (n. 1688.1/1995)
Notifica				Partita		3927				

Nella variazione sono stati soppressi i seguenti immobili:

- foglio 30 particella 189


Sono stati inoltre variati i seguenti immobili:

- foglio 30 particella 636

L'intestazione alla data della richiesta deriva dai seguenti atti:



Direzione Provinciale di Rieti



Direzione Provinciale di Rieti
Ufficio Provinciale - Territorio
Servizi Catastali

Visura storica per immobile

Situazione degli atti informatizzati dall'impianto meccanografico al 15/09/2016

Data: 15/09/2016 - Ora: 16.27.40
Visura n.: T260617 Pag: 3

Segue

Situazione degli intestati dal 27/06/1995

N.	DATI ANAGRAFICI		CODICE FISCALE		DIRITTI E ONERI REALI	
1	CHIARI Maria nata a CONTIGLIANO il 23/10/1926		CHNMRA26R63C969E*		(1) Proprieta' per 2/12 fino al 12/06/1996	
2	CIPRIANI Antonello nato a CONTIGLIANO il 18/07/1962		CPRNNL62L18C969H*		(1) Proprieta' per 2/12 fino al 12/06/1996	
3	CIPRIANI Dino nato a CONTIGLIANO il 22/05/1964		CPRDNI64E22C969O*		(1) Proprieta' per 2/12 fino al 12/06/1996	
4	CIPRIANI Giuliana nata a RIETI il 04/10/1956		CPRGLN56R44H282M*		(1) Proprieta' per 3/12 fino al 12/06/1996	
5	CIPRIANI Stefania nata a CONTIGLIANO il 16/04/1958		CPRSFN58D56C969O*		(1) Proprieta' per 3/12 fino al 12/06/1996	
DATI DERIVANTI DA						
FRAZIONAMENTO del 27/06/1995 in atti dal 27/06/1995 Registrazione: (n. 1688.1/1995)						

Situazione dell'immobile che ha originato il precedente dall'impianto meccanografico

N.	DATI IDENTIFICATIVI			DATI CLASSAMENTO			DATI DERIVANTI DA	
	Foglio	Particella	Sub	Porz	Qualità Classe	Superficie(m ²)		Deduz
1	30	189	-	-	SEMINATIVO 4	1 20 50	ha are ca	
							Dominicale	L. 60.250
							Agrario	L. 72.300
							Impianto meccanografico del 20/05/1977	
Notifica							Paritta 318	

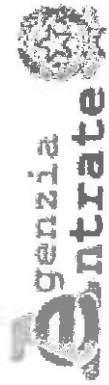
L'intestazione alla data della richiesta deriva dai seguenti atti:

Situazione degli intestati dal 22/07/1983

N.	DATI ANAGRAFICI		CODICE FISCALE		DIRITTI E ONERI REALI	
1	CHIARI Maria nata a CONTIGLIANO il 23/10/1926		CHNMRA26R63C969E*		(1) Proprieta' per 2/12 fino al 27/06/1995	
2	CIPRIANI Antonello nato a CONTIGLIANO il 18/07/1962		CPRNNL62L18C969H*		(1) Proprieta' per 2/12 fino al 27/06/1995	
3	CIPRIANI Dino nato a CONTIGLIANO il 22/05/1964		CPRDNI64E22C969O*		(1) Proprieta' per 2/12 fino al 27/06/1995	
4	CIPRIANI Giuliana nata a RIETI il 04/10/1956		CPRGLN56R44H282M*		(1) Proprieta' per 3/12 fino al 27/06/1995	
5	CIPRIANI Stefania nata a CONTIGLIANO il 16/04/1958		CPRSFN58D56C969O*		(1) Proprieta' per 3/12 fino al 27/06/1995	
DATI DERIVANTI DA						
DENUNZIA (NEI PASSAGGI PER CAUSA DI MORTE) del 22/07/1983 in atti dal 22/09/1987 Registrazione: UR Sede: RIETI Volume: 677 n. 2351 del 19/12/1983 (n. 5684)						

Situazione degli intestati dal 09/01/1983

N.	DATI ANAGRAFICI		CODICE FISCALE		DIRITTI E ONERI REALI	
1	CIPRIANI Giuliana: SILVANA nata a RIETI il 04/10/1956		CPRGLN56R44H282M*		(1) Proprieta' per 1/4 fino al 22/07/1983	
2	CIPRIANI Sante nato a CONTIGLIANO il 05/09/1911		CPRSN111P05C969W*		(1) Proprieta' per 2/4 fino al 22/07/1983	
3	CIPRIANI Stefania nata a CONTIGLIANO il 16/04/1958		CPRSFN58D56C969O*		(1) Proprieta' per 1/4 fino al 22/07/1983	
DATI DERIVANTI DA						
DENUNZIA (NEI PASSAGGI PER CAUSA DI MORTE) del 09/01/1983 in atti dal 22/09/1987 Registrazione: UR Sede: RIETI n. 1400 del 04/07/1983 (n. 7983)						



Direzione Provinciale di Rieti
Ufficio Provinciale - Territorio
Servizi Catastali

Data: 15/09/2016 - Ora: 16.27.40
Visura n.: T260617 Pag: 4

Fine

Visura storica per immobile

Situazione degli atti informatizzati dall'impianto meccanografico al 15/09/2016

Situazione degli intestati dall'impianto meccanografico

N.	DATI ANAGRAFICI	CODICE FISCALE	DIRITTI E ONERI REALI
1	CIPRIANI Luigi nato a CONTIGLIANO il 27/04/1924	CPRLGU24D27C969D*	(1) Proprieta' per 1/2 fino al 09/01/1983
2	CIPRIANI Sante nato a CONTIGLIANO il 05/09/1911	CPRSNT11P05C969W*	(1) Proprieta' per 1/2 fino al 09/01/1983
DATI DERIVANTI DA			
Impianto meccanografico del 20/05/1977			

Unità immobiliari n. 1

Visura telematica esente per fini istituzionali

* Codice Fiscale Validato in Anagrafe Tributaria



Direzione Provinciale di Rieti
Ufficio Provinciale - Territorio
Servizi Catastali

Visura per immobile

Situazione degli atti informatizzati al 15/09/2016

Data: 15/09/2016 - Ora: 16.29.47 Fine

Visura n.: T261754 Pag: 1

Dati della richiesta	Comune di CONTIGLIANO (Codice: C969)		
Catasto Terreni	Provincia di RIETI		
	Foglio: 30 Particella: 932		

Immobile

N.	DATI IDENTIFICATIVI			DATI CLASSAMENTO			DATI DERIVANTI DA			
	Foglio	Particella	Sub	Porz	Qualità Classe	Superficie(m ²) ha are ca		Deduz	Reddito	Reddito Agrario
1	30	932	-	SEMINATIVO	4	51 75		Euro 13,36	Euro 16,04	FRAZIONAMENTO del 20/05/2014 protocollo n. RI0066674 in atti dal 20/05/2014 presentato il 20/05/2014 (n. 66674.1/2014)
Notifica di immobile: particella generata da frazionamento valido ai soli fini comma 10 art. 30 d.p.r. 380/2001-atto di aggiornamento non conforme all'art. 1, comma 8, d.m. n. 701/94										


INTESTATI

N.	DATI ANAGRAFICI	CODICE FISCALE	DIRITTI E ONERI REALI
1	CHIARI Maria nata a CONTIGLIANO il 23/10/1926	CHNMRA26R63C969E*	(1) Proprieta` per 2/12
2	CIPRIANI Antonello nato a CONTIGLIANO il 18/07/1962	CPRNNL62L18C969H*	(1) Proprieta` per 2/12
3	CIPRIANI Dino nato a CONTIGLIANO il 22/05/1964	CPRDN164E22C969O*	(1) Proprieta` per 2/12
4	CIPRIANI Giuliana nata a RIETI il 04/10/1956	CPRGLN56R44H282M*	(1) Proprieta` per 3/12
5	CIPRIANI Stefania nata a CONTIGLIANO il 16/04/1958	CPRSPN58D36C969O*	(1) Proprieta` per 3/12

Unità immobiliari n. 1

Visura telematica esente per fini istituzionali

* Codice Fiscale Validato in Anagrafe Tributaria



Direzione Provinciale di Rieti
Ufficio Provinciale - Territorio
Servizi Catastali

Data: 15/09/2016 - Ora: 16.31.16 Fine
Visura n.: T262513 Pag: 1

Visura per immobile

Situazione degli atti informatizzati al 15/09/2016

Dati della richiesta	Comune di CONTIGLIANO (Codice: C969)	
Catasto Terreni	Provincia di RIETI	
Immobile	Foglio: 30 Particella: 933	

N.	DATI IDENTIFICATIVI			DATI CLASSAMENTO			DATI DERIVANTI DA			
	Foglio	Particella	Sub	Porz	Qualità Classe	Superficie(m²) ha are ca		Deduz	Reddito	
1	30	933		-	SEMINATIVO 4	52 87		Dominicale Euro 13,65	Agrario Euro 16,38	FRAZIONAMENTO del 20/05/2014 protocollo n. RI0066674 in atti dal 20/05/2014 presentato il 20/05/2014 (n. 66674.1/2014)
Notifica		Partita		di immobile: particella generata da frazionamento valido ai soli fini comma 10 art. 30 d.p.r. 380/2001-atto di aggiornamento non conforme all'art. 1, comma 8, d.m. n. 701/94						
INTESTATI										

N.	DATI ANAGRAFICI		CODICE FISCALE	DIRITTI E ONERI REALI
	CHIAMI	DATA		
1	CHIAMI Maria nata a CONTIGLIANO il 23/10/1926		CHNMRA26R63C969E*	(1) Proprieta per 2/12
2	CIPRIANI Antonello nato a CONTIGLIANO il 18/07/1962		CPRNNL62L18C969H*	(1) Proprieta per 2/12
3	CIPRIANI Dino nato a CONTIGLIANO il 22/05/1964		CPRDN164E22C969O*	(1) Proprieta per 2/12
4	CIPRIANI Giuliana nata a RIETI il 04/10/1956		CPRGLN56R44H282M*	(1) Proprieta per 3/12
5	CIPRIANI Stefania nata a CONTIGLIANO il 16/04/1958		CPRSFN58D56C969O*	(1) Proprieta per 3/12

Unità immobiliari n. 1

Visura telematica esente per fini istituzionali

* Codice Fiscale Validato in Anagrafe Tributaria



Direzione Provinciale di Rieti
Ufficio Provinciale - Territorio
Servizi Catastali

Visura per soggetto

limitata ad un comune

Situazione degli atti informatizzati al 15/09/2016

Data: 15/09/2016 - Ora: 16.33.26

Segue

Visura n.: T263666 Pag: 1


Dati della richiesta	IACOBONI DONATELLA	
Soggetto individuato	Terreni siti nel comune di CONTIGLIANO (Codice: C969) Provincia di RIETI IACOBONI DONATELLA nata a CONTIGLIANO il 13/10/1951 C.F.: CBNDTL51R53C969I	

1. Immobili siti nel Comune di CONTIGLIANO(Codice C969) - Catasto dei Terreni

N.	DATI IDENTIFICATIVI			DATI DI CLASSAMENTO				ALTRE INFORMAZIONI		
	Foglio	Particella	Sub	Porz	Qualità Classe	Superficie(m²)	Deduz.	Reddito	Dati derivanti da	Dati ulteriori
1	30	449		-	SEMINAT IVO	16 30		Dominicale Euro 4,21 L. 8.150	Agrario Euro 5,05 L. 9.780	Impianto meccanografico del 20/05/1977

Intestazione degli immobili indicati al n. 1

N.	DATI ANAGRAFICI	CODICE FISCALE	DIRITTI E ONERI REALI
1	IACOBONI Donatella nata a CONTIGLIANO il 13/10/1951	CBNDTL51R53C969I*	(1) Proprietà per 1/1
DATI DERIVANTI DA			
ISTRUMENTO (ATTO PUBBLICO) del 22/01/2008 Nota presentata con Modello Unico in atti dal 28/01/2008 Repertorio n.: 2836 Rogante: VITIELLO FRANCESCO Sede: LEONESSA Registrazione: Sede: COMPRAVENDITA (n. 812.1/2008)			



Direzione Provinciale di Rieti
Ufficio Provinciale - Territorio
Servizi Catastali

Visura per soggetto limitata ad un comune Situazione degli atti informatizzati al 15/09/2016

Data: 15/09/2016 - Ora: 16.33.26
Visura n.: T263666 Pag: 2

Segue

2. Immobili siti nel Comune di CONTIGLIANO(Codice C969) - Catasto dei Terreni

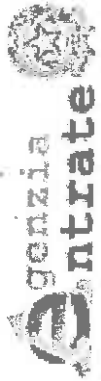
N.	DATI IDENTIFICATIVI			DATI DI CLASSAMENTO				ALTRE INFORMAZIONI		
	Foglio	Particella	Sub	Porz	Qualità Classe	Superficie(m²)	Deduz.	Reddito	Dati derivanti da	Dati ulteriori
1	27	33		-	BOSCO CEDUO	1 24 10		Dominicale Euro 1,92 L. 3.723	Agrario Euro 1,92 L. 3.723	Impianto meccanografico del 20/05/1977
2	28	30		-	BOSCO CEDUO	04 50		Euro 0,16 L. 315	Euro 0,07 L. 135	Impianto meccanografico del 20/05/1977
3	28	147		-	SEMIN ARBOR	04 60		Euro 0,48 L. 920	Euro 1,07 L. 2.070	Impianto meccanografico del 20/05/1977
4	28	162		-	FABB RURALE	00 10				Impianto meccanografico del 20/05/1977
5	34	31		-	BOSCO CEDUO	13 40		Euro 0,62 L. 1.206	Euro 0,42 L. 804	Impianto meccanografico del 20/05/1977

Immobile 4: Annotazione: con diritto alle corti num 142 e 150 del foglio 28

Totale: Superficie 01.46.70 Redditi: Dominicale Euro 3,18 Agrario Euro 3,48

Intestazione degli immobili indicati al n. 2

N.	DATI ANAGRAFICI	CODICE FISCALE	DIRITTI E ONERI REALI
1	IACOBONI Donatella nata a CONTIGLIANO il 13/10/1951	CBNDTL51R53C9691*	(1) Proprieta' per 1/3
2	IACOBONI Ernesto nato a CONTIGLIANO il 18/11/1945	CBNRST45S18C9690*	(1) Proprieta' per 1/3
3	IACOBONI Sandro nato a CONTIGLIANO il 30/11/1943	CBNSDR43S30C9690*	(1) Proprieta' per 1/3
DATI DERIVANTI DA			
DENUNZIA (NEI PASSAGGI PER CAUSA DI MORTE) del 29/07/2015 protocollo n. RI0058975 in atti dal 08/08/2016 Registrazione: UU Sede: RIETI Volume: 9990 n: 975 del 04/07/2016 SUCC. DI FARAGLIA MAFALDA (n. 5269.1/2016)			



Direzione Provinciale di Rieti
Ufficio Provinciale - Territorio
Servizi Catastali

Visura per soggetto

limitata ad un comune

Situazione degli atti informatizzati al 15/09/2016

Data: 15/09/2016 - Ora: 16.33.26

Segue

Visura n.: T263666 Pag: 3

3. Immobili siti nel Comune di CONTIGLIANO(Codice C969) - Catasto dei Terreni

N.	DATI IDENTIFICATIVI			DATI DI CLASSAMENTO			ALTRE INFORMAZIONI			
	Foglio	Particella	Sub	Porz	Qualità Classe	Superficie(m ²)	Deduz.	Reddito	Dati derivanti da	Dati ulteriori
1	28	264		-	SEMINAT IVO	01 30		Dominicale Euro 0,34 L. 650	Agrario Euro 0,40 L. 780	Impianto meccanografico del 20/05/1977

Intestazione degli immobili indicati al n. 3

N.	DATI ANAGRAFICI	CODICE FISCALE	DIRITTI E ONERI REALI
1	ANNIBALDI Anna Maria nata a RIETI il 25/07/1937	NNBNMR37L63H282N*	(1) Proprieta' per 1/30
2	GROSSI Claudia nata a RIETI il 02/10/1964	GRSCLD64R42H282K*	(1) Proprieta' per 1/30
3	GROSSI Massimo nato a RIETI il 29/05/1962	GRSMSM62E29H282Y*	(1) Proprieta' per 1/30
4	IACOBONI Carla nata a MILANO il 07/10/1931	CBNCRL31R47F205D*	(1) Proprieta' per 2/30
5	IACOBONI Carlo;FU VINCENZO		(1) Proprieta' per 3/30
6	IACOBONI Donatella nata a CONTIGLIANO il 13/10/1951	CBNDTL51R53C969J*	(1) Proprieta' per 1/15
7	IACOBONI Ernesto nato a CONTIGLIANO il 18/11/1945	CBNRST45S18C969O*	(1) Proprieta' per 1/15
8	IACOBONI Ferruccio nato a MILANO il 20/07/1947		(1) Proprieta' per 2/30
9	IACOBONI Loretana nata a MILANO il 29/04/1942		(1) Proprieta' per 2/30
10	IACOBONI Sandro nato a CONTIGLIANO il 30/11/1943		(1) Proprieta' per 1/15
11	IACOBONI Vincenzo;FU VINCENZO	CBNSDR43S30C969Q*	(1) Proprieta' per 1/30
12	IACUITTO Carlo;DI NELLO		(1) Proprieta' per 2/30
13	IACUITTO Gino;DI NELLO		(1) Proprieta' per 2/30
14	IACUITTO Maria;LUISA DI NELLO		(1) Proprieta' per 2/30
15	SCACCIAPRATTA Barbara;VED IACOBONI NATA il 208/2/1909 nata il 28/02/1909		Usufruttuario parziale
16	SIGNORETTI Fabio nato a ROMA il 02/02/1963	SGNFBA63B02H501J*	(1) Proprieta' per 1/30
17	SIGNORETTI Giorgio nato a ROMA il 20/07/1960	SGNGRG60L20H501W*	(1) Proprieta' per 1/30
18	SIGNORETTI Marco nato a ROMA il 27/11/1964	SGNMRC64S27H501A*	(1) Proprieta' per 1/30

DATI DERIVANTI DA

DENUNZIA (NEL PASSAGGI PER CAUSA DI MORTE) del 29/07/2015 protocollo n. RI0038975 in atti dal 08/08/2016 Registrazione: UU Scde: Volume: 9990 n.: 975 del 04/07/2016
SUCC. DI FARAGLIA MAFALDA (n. 5270.1/2016)

Visura per soggetto

limitata ad un comune

Situazione degli atti informatizzati al 15/09/2016

Data: 15/09/2016 - Ora: 16.33.27

Segue

Visura n.: T263666 Pag: 4

4. Immobili siti nel Comune di CONTIGLIANO(Codice C969) - Catasto dei Terreni

N.	DATI IDENTIFICATIVI			DATI DI CLASSAMENTO				ALTRE INFORMAZIONI		
	Foglio	Particella	Sub	Porz.	Qualità Classe	Superficie(m ²)	Deduz.	Reddito	Dati derivanti da	Dati ulteriori
1	30	951		-	SEMIN ARBOR	11 86		Dominicale Euro 6,13	Agrario Euro 5,82	FRAZIONAMENTO del 15/05/2015 protocollo n. RI0040689 in atti dal 15/05/2015 presentato il 15/05/2015 (n. 40689.1/2015)

Intestazione degli immobili indicati al n. 4

N.	DATI ANAGRAFICI		CODICE FISCALE	DIRITTI E ONERI REALI
	CRESCENZI Antonio nato a MONTELEONE SABINO il 28/01/1948	CRESCENZI Giampiero nato a RIETI il 22/09/1977		
1			CRSNTN48A28F541F*	(8) Usufrutto per 1/2 in regime di separazione dei beni
2			CRSGPR77P22H282P*	(2) Nuda proprietà per 1/1
3	IACOBONI Donatella nata a CONTIGLIANO il 13/10/1951		CBNDITL51R53C9691*	(8) Usufrutto per 1/2 in regime di separazione dei beni
DATI DERIVANTI DA				
ISTRUMENTO (ATTO PUBBLICO) del 22/05/2015 Nota presentata con Modello Unico in atti dal 05/06/2015 Repertorio n.: 83492 Rogante: BLASI LINDA Sede: ROMA				
Registrazione: Sede: COMPRAVENDITA (n. 3636.1/2015)				

5. Immobili siti nel Comune di CONTIGLIANO(Codice C969) - Catasto dei Terreni

N.	DATI IDENTIFICATIVI			DATI DI CLASSAMENTO				ALTRE INFORMAZIONI		
	Foglio	Particella	Sub	Porz.	Qualità Classe	Superficie(m ²)	Deduz.	Reddito	Dati derivanti da	Dati ulteriori
1	30	953		-	SEMIN ARBOR	00 45		Dominicale Euro 0,23	Agrario Euro 0,22	Variazione del 28/05/2015 protocollo n. RI0045676 in atti dal 28/05/2015 MOD.26 P. 45643 (n. 239.1/2015)

Immobile 1: Notifica:

effettuata il 24/11/2015 con prot. n. RI0098634/2015 del 03/11/15



Direzione Provinciale di Rieti
Ufficio Provinciale - Territorio
Servizi Catastali

Data: 15/09/2016 - Ora: 16.33.27 Fine
Visura n.: T263666 Pag: 5

Visura per soggetto limitata ad un comune Situazione degli atti informatizzati al 15/09/2016

Intestazione degli immobili indicati al n. 5

N.	DATI ANAGRAFICI	CODICE FISCALE	DIRITTI E ONERI REALI
1	CRESCENZI Antonio nato a MONTELEONE SABINO il 28/01/1948	CRSNTN48A28F541F*	(8) Usufrutto per 1/2 in regime di separazione dei beni
2	CRESCENZI Giampiero nato a RIETI il 22/09/1977	CRSGPR77P22H282P*	(2) Nuda proprietà per 1/1
3	IACOBONI Donatella nata a CONTIGLIANO il 13/10/1951	CBNDTL51R53C9691*	(8) Usufrutto per 1/2 in regime di separazione dei beni
DATI DERIVANTI DA			
ISTRUMENTO (ATTO PUBBLICO) del 22/05/2015 Nota presentata con Modello Unico in atti dal 05/06/2015 Repertorio n.: 83492 Rogante: BLASI LINDA Sede: ROMA			
Registrazione: COMPRAVENDITA (n. 3636.1/2015)			

Totale Generale: Superficie 01.76.61 Redditi: Dominicale Euro 14,09 Agrario Euro 14,97
Unità immobiliari n. 9

Visura telematica esente per fini istituzionali

* Codice Fiscale Validato in Anagrafe Tributaria